

1

¿Qué ha pasado en las cuencas de los ríos Cauca y San Jorge?



27 de agosto 2021: rompimiento del jarillón del río Cauca en Cara de Gato (San Jacinto del Cauca).

02 de marzo 2022: desbordamiento del río Cauca tras sobrepasar el jarillón de Cara de Gato.



27 de agosto/2021 - 09 de marzo/2022: persistencia de inundaciones en La Mojana por ingreso del río Cauca hacia el Bajo San Jorge.



Excesos de lluvia en la cuenca media del río Cauca, al sur de Antioquia durante el **mes de febrero de 2022**.

2

¿Qué ha pasado recientemente (08 - 09 de marzo)?



Lluvias en el Bajo Nechí.

Tránsito de crecientes en los ríos Cauca (desde Valdivia hacia Pinillos) y San Jorge (desde el corregimiento de Pica Pica Nuevo hacia Montelíbano y desde Montelíbano hacia La Apartada-Ayapel).



Ingreso del río Cauca hacia el Bajo San Jorge (Cara de Gato) por desborde de agua sobre el jarillón.



Reporte comunitario

- Incremento de nivel en el caño Rabón a la altura de La Plaza (San Benito Abad) por ingreso de agua del río Cauca a través de Cara de Gato

3

¿Qué esperamos (09 - 10 de marzo)?



Lluvias principalmente en sectores del Bajo Nechí.



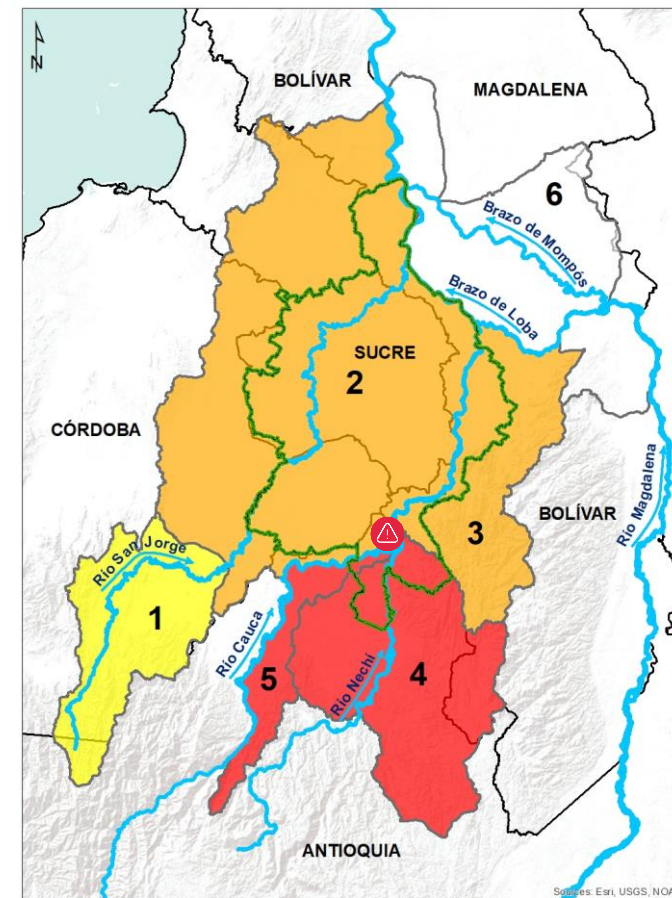
Tránsito de crecientes en los ríos Cauca, desde Valdivia hacia el tramo Nechí-Pinillos, y San Jorge desde: *i)* Pica Pica Nuevo hacia Montelíbano y *ii)* desde Montelíbano hacia La Apartada-Ayapel.

Ingreso del río Cauca hacia el Bajo San Jorge a través de Cara de Gato.



Recomendaciones

- Especial atención en el Bajo San Jorge ante incrementos de nivel en los caños Gil, San Matías y Rabón.
- Estar atentos a la información oficial emitida por los consejos de gestión de riesgo, así como a las alertas emitidas por el Centro Regional de Pronósticos y Alertas de La Mojana.



Alerta ROJA

PARA TOMAR ACCIÓN: (5) Río Cauca (Valdivia-Nechí); (4) Bajo Nechí (Zaragoza, El Bagre y Nechí) y sus aportantes; (Puntual) Cara de Gato (San Jacinto del Cauca)



Alerta NARANJA

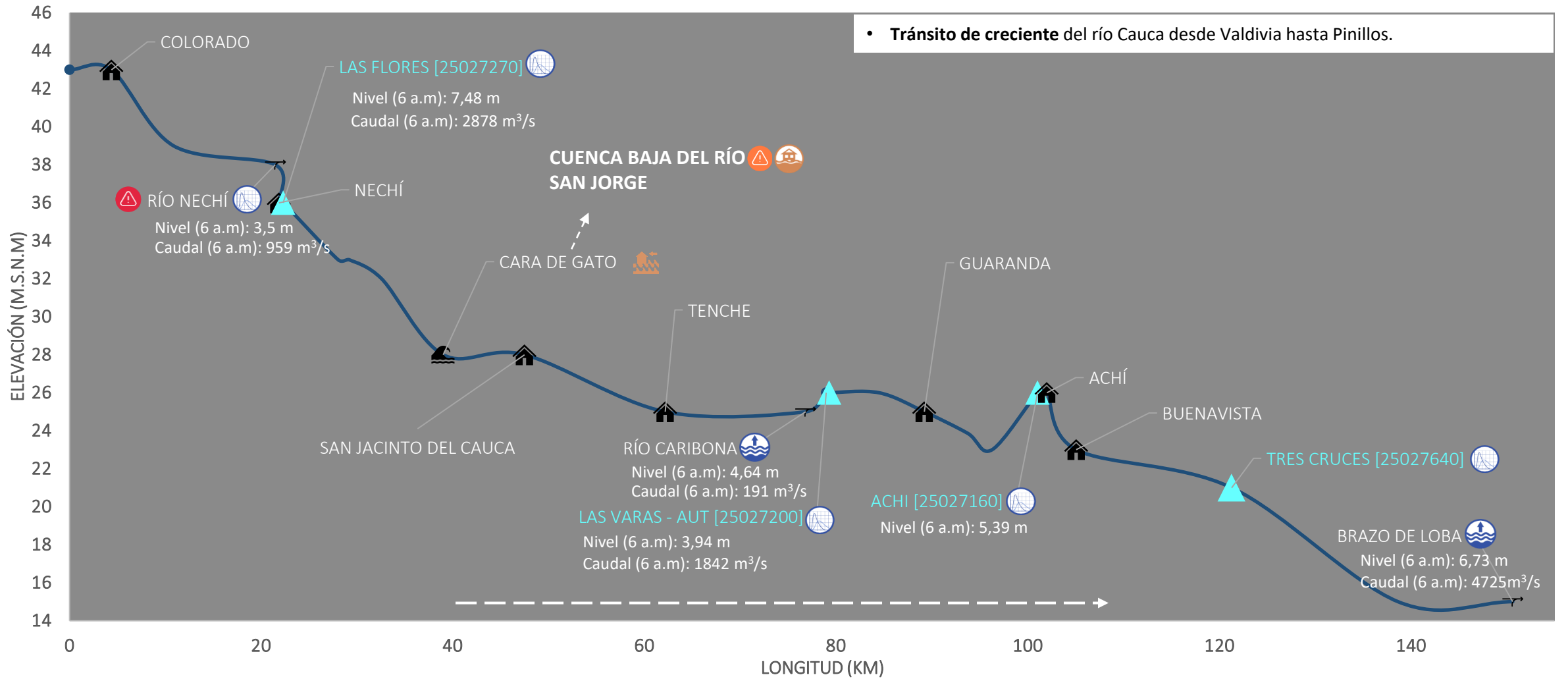
PARA PREPARARSE: (2) Bajo San Jorge (caños Gil, San Matías y Rabón) y (3) Bajo Cauca (Nechí-Pinillos).



Alerta AMARILLA

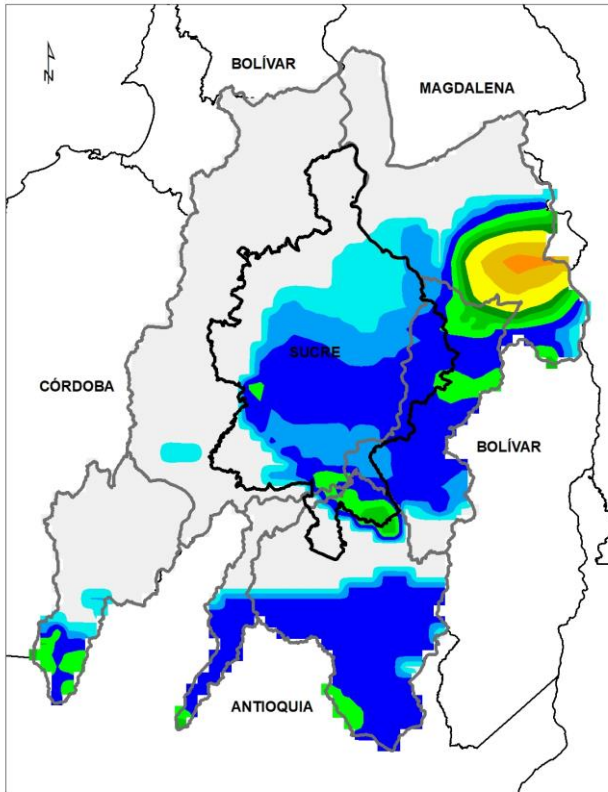
PARA INFORMARSE: (1) Alto San Jorge (Pica Pica Nuevo y Montelíbano)

III. Condiciones hidrológicas actuales en el río Cauca (tramo Nechí-Pinillos)

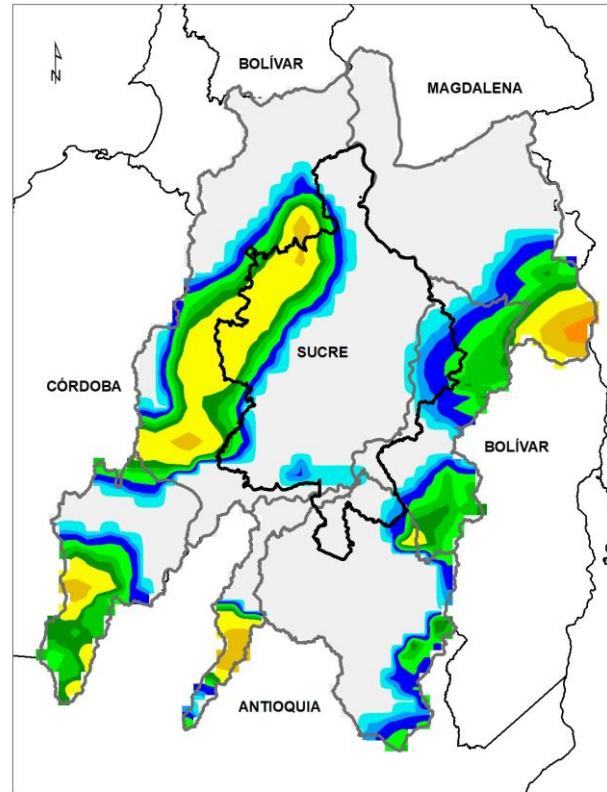


PUNTOS DE INTERÉS RÍO CAUCA (TRAMO NECHÍ-MAGANGUÉ)	ALERTAS HIDROLÓGICAS	CONDICIONES HIDROLÓGICAS	ZONAS DE EMERGENCIA
Estación hidrológica IDEAM	Alerta ROJA Para tomar acción	Niveles en ascenso	Inundación por desbordamiento
Población	Alerta NARANJA Para prepararse	Niveles en descenso	Inundación por rompimiento margen derecha
Rompedero	Alerta AMARILLA Para informarse	Niveles estables	Inundación por rompimiento margen izquierda (Mojana)
Confluencia	Condiciones NORMALES Sin alerta	Tránsito de creciente	

PRONÓSTICO PARA EL 09 DE MARZO Y 10 DE MARZO



ACUMULADO DEL 09 DE MARZO AL 10 DE MARZO



ACUMULADO DEL 10 AL 11 DE MARZO



- **Noche del 09 de marzo y madrugada del 10 de marzo:** lluvias en sectores de Nechí, y en zonas del Bajo Nechí y Alto San Jorge; el resto de la región permaneció sin lluvias.
- **Mañana del 10 de marzo:** parcialmente nublado a despejado, sin lluvias.
- **Tarde del 10 de febrero:** parcialmente nublado a despejado.
- **Noche del 10 y madrugada del 11 de marzo:** lluvias principalmente en el municipio de Nechí, y en la subzona del Bajo Nechí y Bajo Cauca.

**Equipo de trabajo Centro regional de Pronóstico
y Alertas Tempranas de LA MOJANA**

Elaborado por:
OLGA LUCÍA PULIDO MÉNDEZ, Hidróloga
RAFAEL ELÍAS MUNDARAY MAGO, Meteorólogo

www.corpomojana.gov.co

Correo Electrónico:
corpomojana@corpomojana.gov.co
Cra. 21 # 21 A – 44 San Marcos - Sucre
Teléfono: (+575) 295 5347

YOLANDA GONZALEZ HERNÁNDEZ,
Directora General IDEAM.
MARTHA CECILIA CADENA,
Jefe Oficina del Servicio de Pronósticos y Alertas
www.ideam.gov.co

Correos electrónicos:
servicio@ideam.gov.co,
alertas@ideam.gov.co

Calle 25 d # 96b - 70, piso 3. Bogotá, D.C.
Teléfono: 307 5625 ext. 1334 - 1336.

LILIANA QUIROZ, Directora General de la Corporación para el Desarrollo Sostenible de La Mojana y el San Jorge-CORPOMOJANA.

RAQUEL GARAVITO, Gerente del Fondo Adaptación

JIMENA PUYANA, Gerente Nacional de Desarrollo Sostenible del PNUD